

Фигиал федерального государственного бюджетного учреждения "Федеральная кадастровая палата Федеральной службы государственной регистрации, кадастра и картографии" по Краснодарскому краю
(полное наименование органа регистрации прав)

Выписка из Единого государственного реестра недвижимости об основных характеристиках и зарегистрированных правах на объект недвижимости
Сведения об основных характеристиках объекта недвижимости


В Единый государственный реестр недвижимости внесены следующие сведения:

Раздел 1 Лист 1

Земельный участок
(вид объекта недвижимости)

Лист № 1	раздела 1	Всего листов раздела 1: 1	Всего разделов: 2	Всего листов выписки: 2
"25" июля 2018 г. № 23/ИСХ/18-1417030				
Кадастровый номер:	23:43:0141004:143			
Номер кадастрового квартала:	23:43:0141004			
Дата присвоения кадастрового номера:	15.01.2008			
Ранее присвоенный государственный учетный номер:	данные отсутствуют			
Адрес:	Краснодарский край, г. Краснодар, Прикубанский внутригородской округ, ул. им. 40-летия Победы, 33 строение № 1			
Площадь, м ² :	5771+/-26,59			
Кадастровая стоимость, руб.:	52027065,67			
Кадастровые номера расположенных в пределах земельного участка объектов недвижимости:	данные отсутствуют			
Категория земель:	Земли населенных пунктов			
Виды разрешенного использования:	Многоэтажная жилая застройка (высотная застройка)			
Статус записи об объекте недвижимости:	Сведения об объекте недвижимости имеют статус "актуальные". Объект недвижимости является ранее учтенным			
Особые отметки:	Сведения, необходимые для заполнения Раздела 2 "Сведения о зарегистрированных правах", отсутствуют.			
Подучатель выписки:				

Начальник отдела
полное наименование должности



ИНЖЕНЕР I КАТЕГОРИИ

Н.В. Доврогोलюбова

Выписка из Единого государственного реестра недвижимости характеристик и зарегистрированных прав на объект недвижимости

Описание местоположения земельного участка

Раздел 3 Лист 2

Земельный участок
(вид объекта недвижимости)

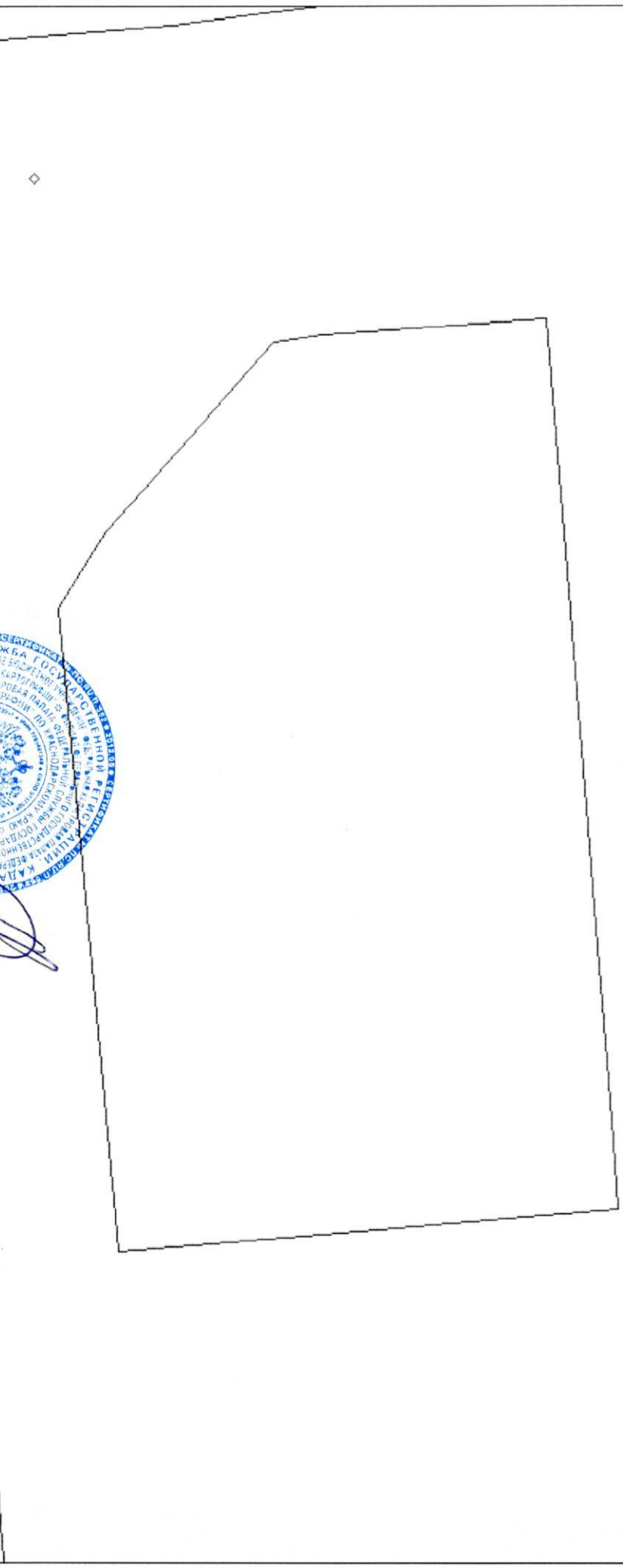
Лист № 1 раздела 3 Всего листов раздела 3: 1 Всего разделов: 2 Всего листов выписки: 2

"25" июля 2018 г. № 23/ИСХ/18-1417030

Кадастровый номер: 23:43:0141004:143

План (чертеж, схема) земельного участка


МарХгеме 2008 © SDK Developer License. © 2008 Pitney Bowes MarInfo Corporation



Масштаб 1:700 Условные обозначения:

ИНЖЕНЕР КАТЕГОРИИ

Начальник отдела
полное наименование должности



И. В. Чувпукча
инициалы, фамилия